OVER MORGEN

De energiearmoede aanpak Westfriesland

Hoe het energiedashboard richting heeft gegeven

25 oktober 2022

Energiearmoede aanpak
Westfriesland

Regio Westfriesland slaat de handen ineen om gezamenlijk een aanpak voor energiearmoede te maken

7 gemeenten: Hoorn, Enkhuizen, Drechterland, Stede Broec, Medemblik, Opmeer en Koggenland

Hoofdvraag: hoe zorgen we dat de rijksgelden kunnen worden ingezet om de beste maatregelen bij de doelgroep te krijgen?

OVER MORGEN

De doelstelling
voor het plan

Doelstelling: Met het uitvoeringsplan kunnen Westfriese gemeenten mensen die het hardst worden getroffen door energiearmoede op korte termijn significante en structurele hulp aanbieden.

Hierbij leeft de gedeelde ambitie om in te zetten op échte hulp voor minder inwoners in plaats van een beetje hulp voor veel inwoners.

OVER MORGEN

De doelgroep
in kaart brengen

De doelgroep “energiearmoede” is moeilijk te definiëren en in kaart te brengen.

TNO definieert de doelgroep energiearmoede als volgt:

- Huishoudens met een laag inkomen en hoge energielasten dan wel een woning van energetisch onvoldoende kwaliteit

Een eerste blik op de data van NSR liet echter zien dat:

- Veel inwoners van Westfriesland met een laag inkomen vaak wonen in woningen met redelijk goede energielabels en vaak al een laag gas/elektriciteitsverbruik hebben

gemeente

All

wijk, buurt, postcode

All

Bepaling energielabel

Huur

Koop

Werkelijk

Voorspeld

Onbekend

Aantal woningen per woningtype

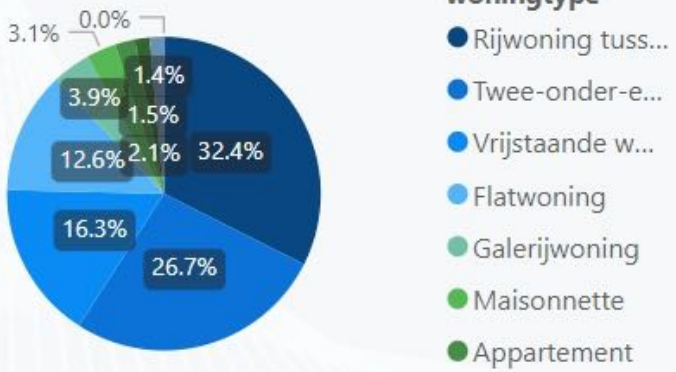

Aantal woningen naar risico op schulden

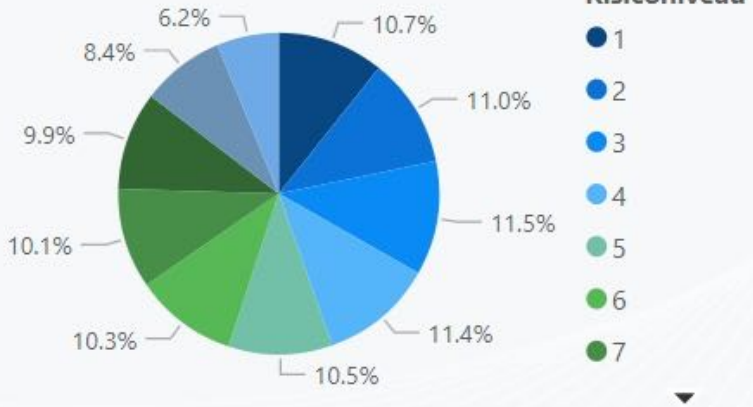

Aantal woningen per energielabel

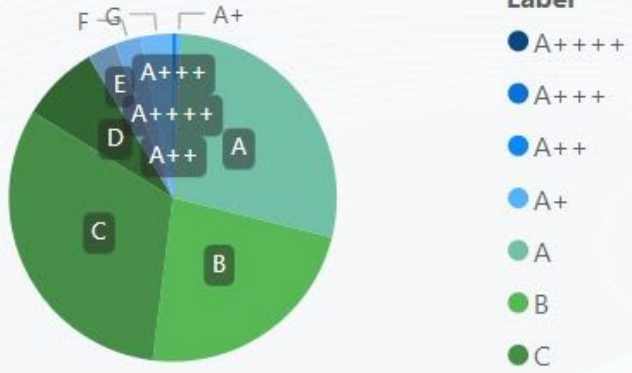

Aantal woningen naar inkomen

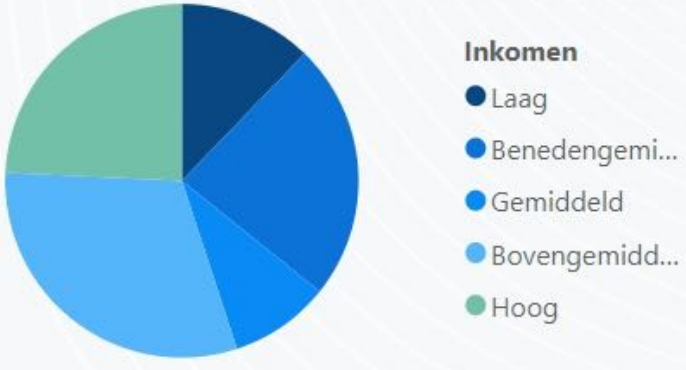

Aantal woningen naar gem. aardgasverbruik (m³)

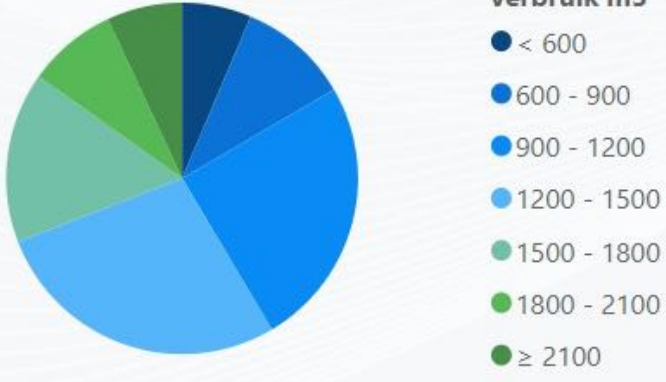

Aantal woningen naar gem. energieverbruik (kWh)

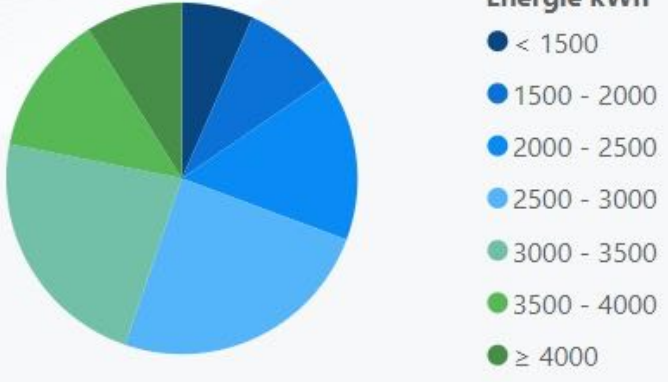

gemeente

All

wijk, buurt, postcode

All

Bepaling energielabel

Huur

Koop

Werkelijk

Voorspeld

Onbekend

Aantal woningen per woningtype

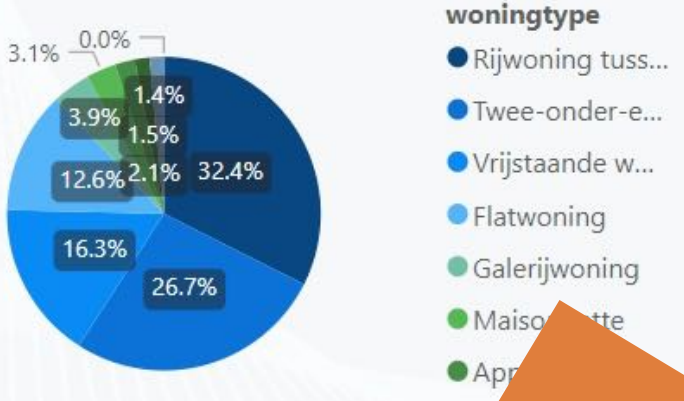

Aantal woningen naar risico op schulden

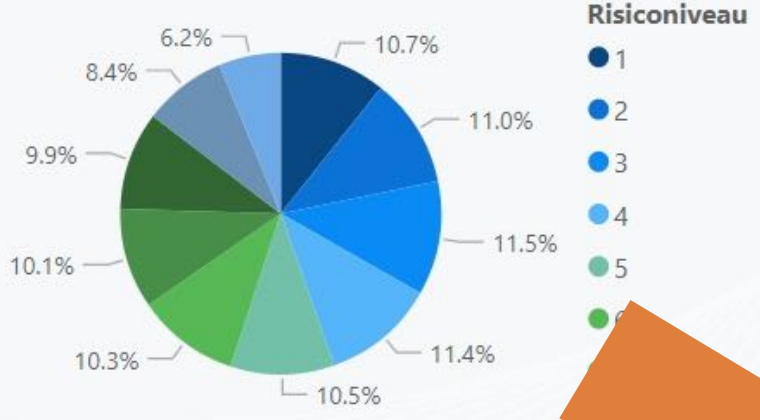

Aantal woningen per energielabel

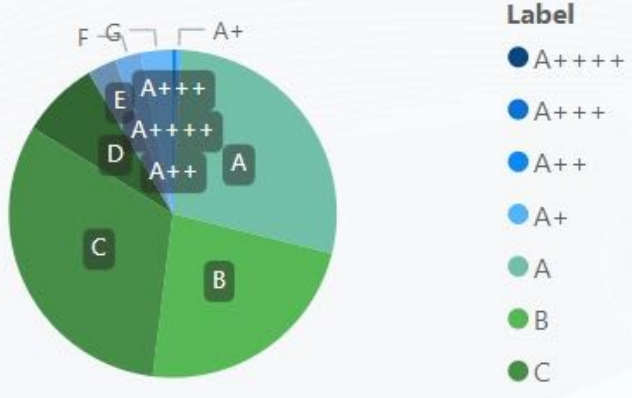

Aantal woningen naar inkomen

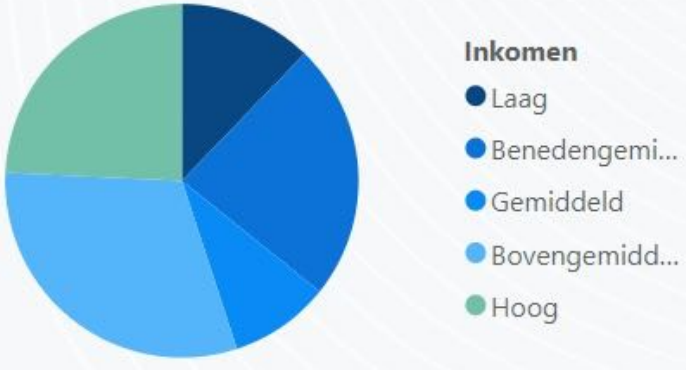

Aantal woningen naar gem. aardgasverbruik (m

Aantal woningen naar gem. energieverbruik (kWh)

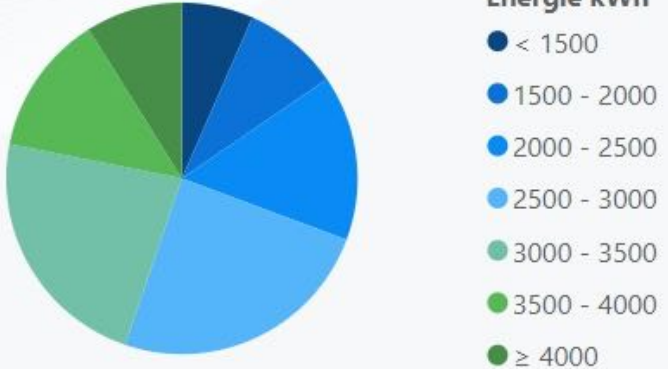

gemeente

All

wijk, buurt, postcode

All

Bepaling energielabel

Huur

Koop

Werkelijk

Voorspeld

Onbekend

Aantal woningen per woningtype

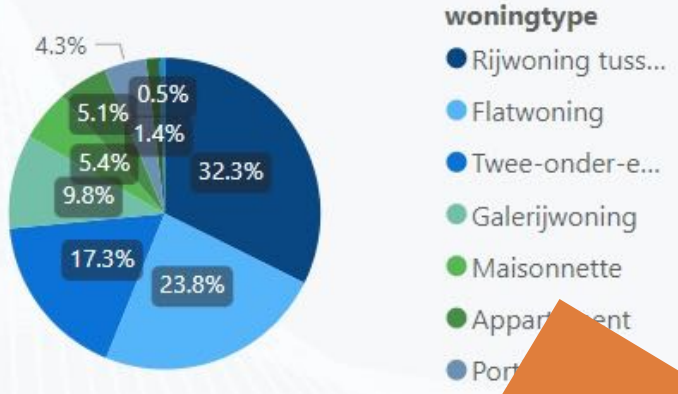

Aantal woningen naar risico op schulden

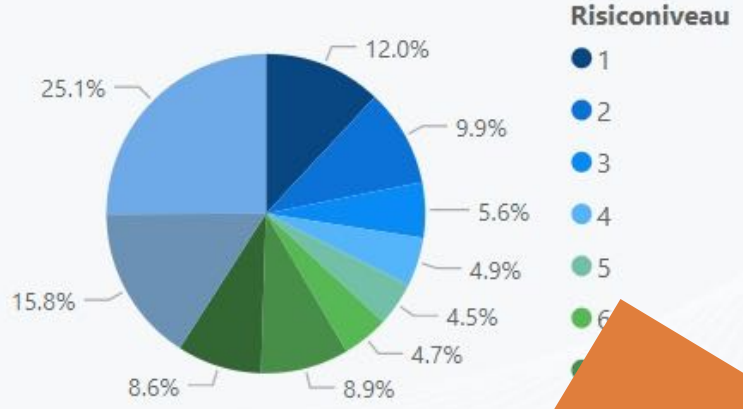

Aantal woningen per energielabel

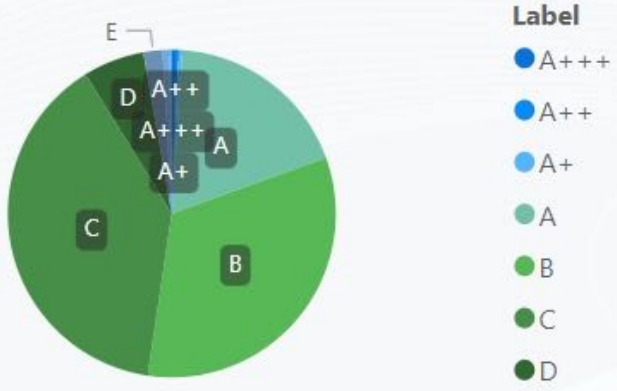

Aantal woningen naar inkomen

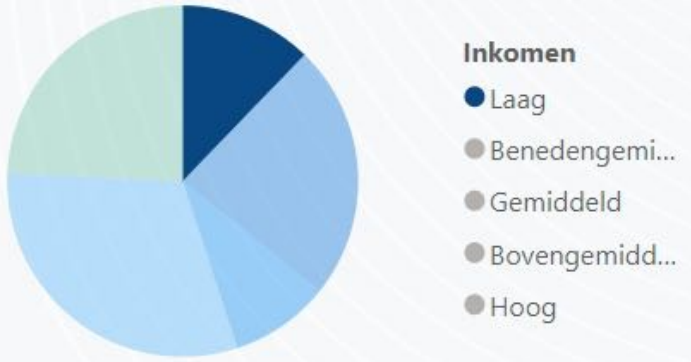

Aantal woningen naar gem. aardgasverbruik (m

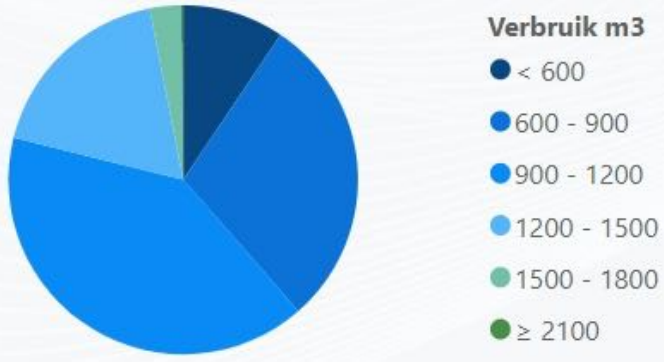

Aantal woningen naar gem. energieverbruik (kWh)

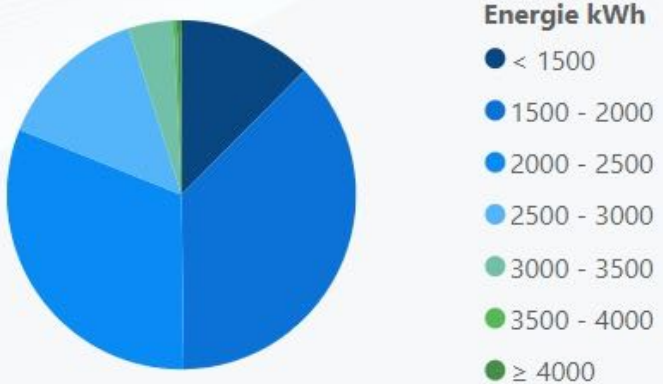

De doelgroep
in kaart brengen

In dit project kijken we als volgt naar energiearmoede:

- Energiearmoede vindt plaats wanneer iemand de energierekening niet meer kan betalen of het energieverbruik drastisch vermindert om rond te komen

Doelgroep

- Inwoners van Westfriesland met een **hoog risico op schulden** (8, 9 of 10 in schuldhulproute dashboard) en **een laag of beneden gemiddeld inkomen**

Factoren als energielabel en energieverbruik worden **wel** meegenomen in het benaderen van welke maatregelen van toegevoegde waarde zijn voor welke huishoudens, maar **niet** voor het lokaliseren van de doelgroep in de regio

Verduidelijking
van de doelgroep

De doelgroep in het energiedashboard geeft aan **waar** de doelgroep zich ongeveer bevindt, **hoe groot** de doelgroep ongeveer is en **in wat voor huizen** de doelgroep grofweg woont

De factor “risico op schuld” wordt niet meegenomen als toetsingscriterium voor of mensen in aanmerking komen voor maatregelen

OVER MORGEN

Gemeente

All

Wijk, buurt

All

postcode

All

Bepaling energielabel

Werkelijk

Voorspeld

Onbekend

Aantal woningen

12.419

12.419

Aantal woningen per woningtyp

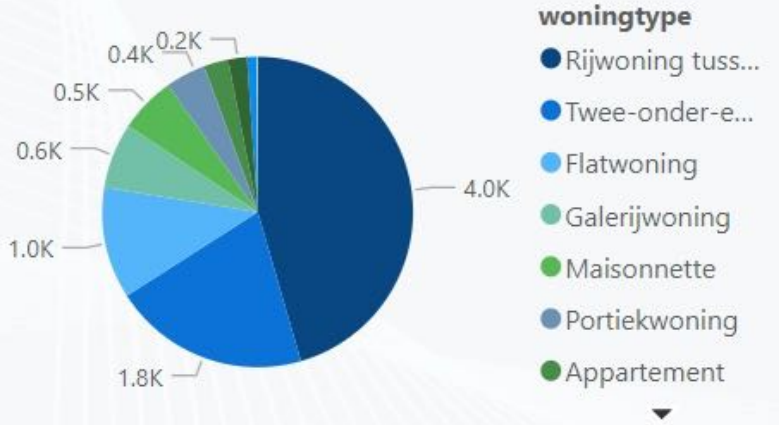

Aantal woningen naar inkomen

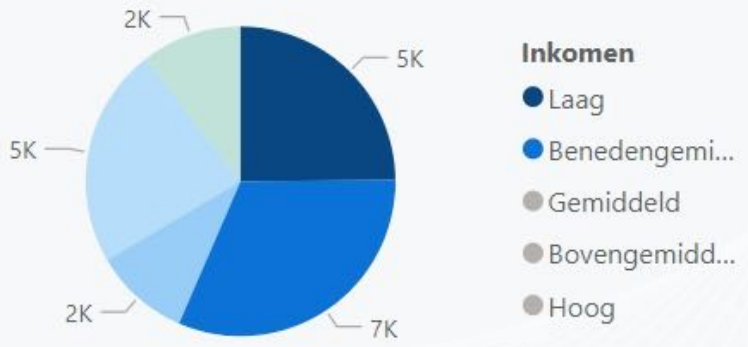

Aantal woningen per energielabel

Aantal woningen naar risico op schulden

Gemiddeld aardgasverbruik (m³)

Aantal woningen naar gem. energieverbruik (kWh)

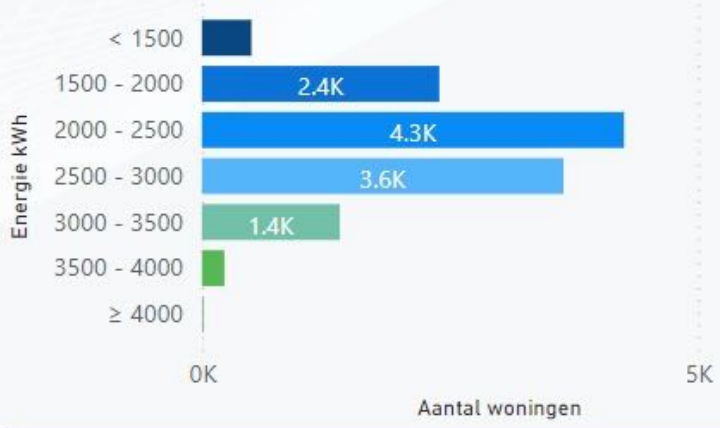

gemeente

All

Bepaling energielabel

Werkelijk

Voorspeld

Onbekend

Aantal woningen naar risico op schulden

1 2 3 4 5 6 7 8 9 10

Postcodes op basis van selecties

(Blank) A+++ A++ A+ A B C D E F G

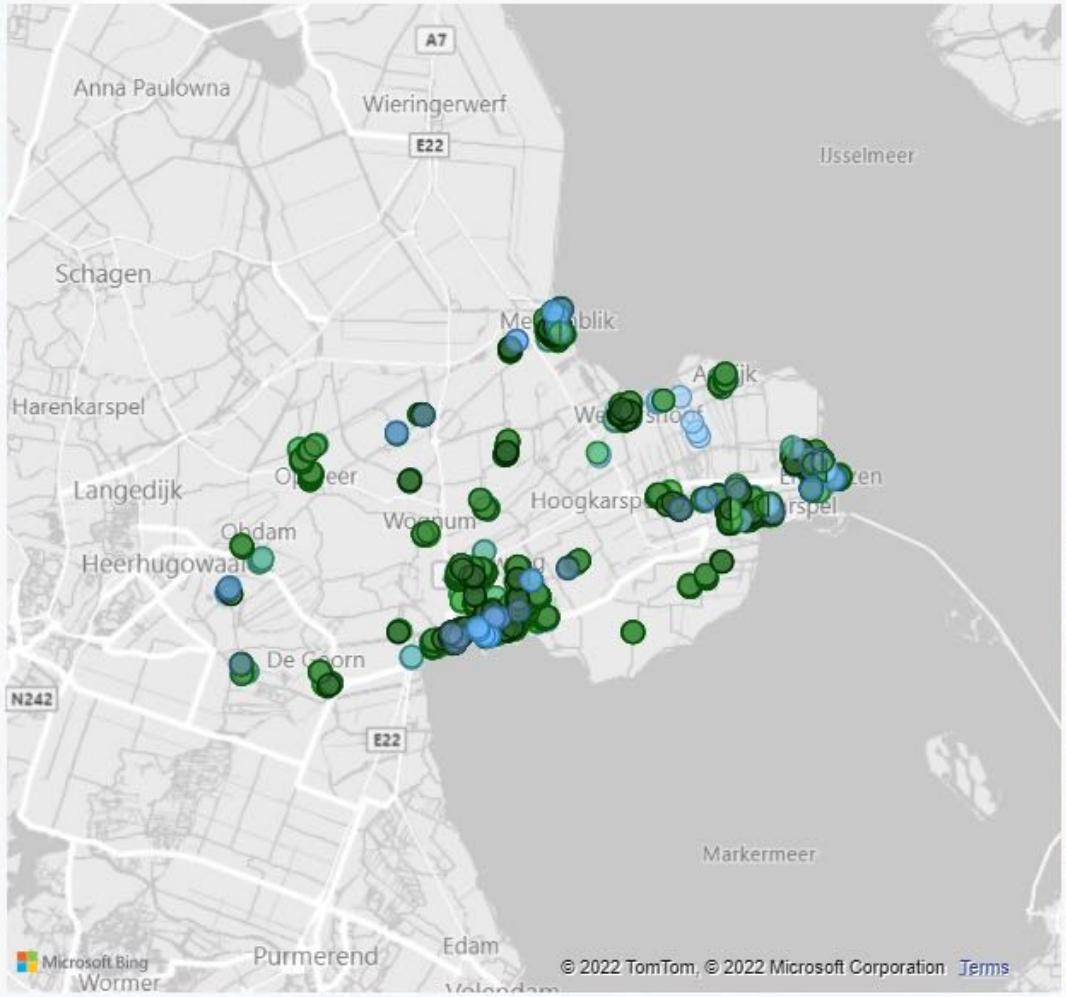

Aantal woningen per energielabel

A++++ A+++ A++ A+ A B

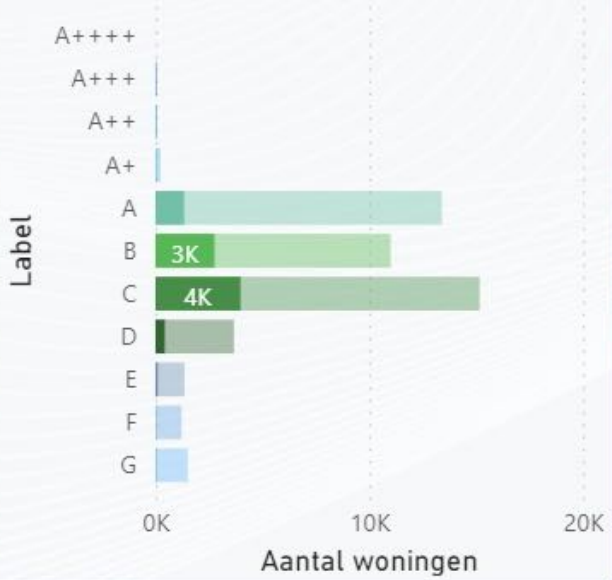

Aantal woningen naar inkomensklasse

Laag Benedenge... Gemiddeld Bovengemi... Hoog

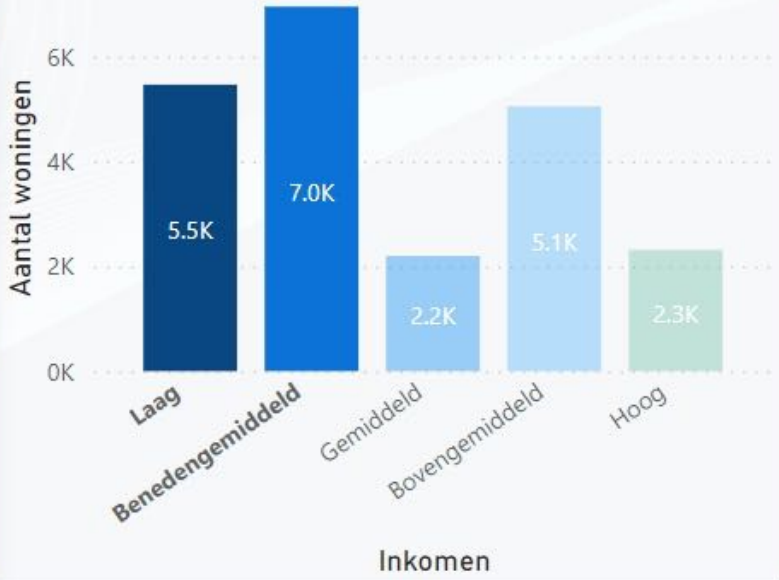

Profielen binnen de doelgroep

NSR geeft inzicht in verschillende profielen en hoe die in een populatie verdeeld zijn

Profielen:

Doorzetters

Gezinnen

Landelijken

Modalen

Ouderen

Rijken

Starters

OVER MORGEN

Opvallend
in profielen

- Ouderen hebben in veel gevallen geen schulden, terwijl iemand met een klein pensioentje en een AOW wel bij de doelgroep zou moeten horen

Daarom worden de ouderen in de regio met een laag inkomen nog als aparte groep geïdentificeerd

OVER MORGEN

gemeente

All

Reset

Bepaling label

- Werkelijk
- Voorspeld
- Onbekend

Energielabels

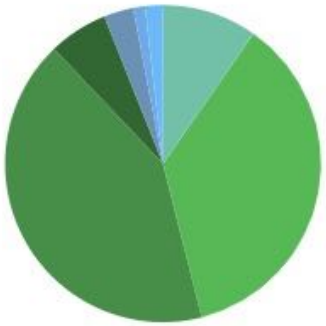

Bepaling energielabel

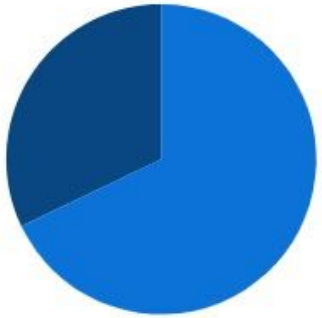

gemeente	postcode	straatnaam	huisnu
Hoorn	1695BV	Wagenaarstraat	10
Hoorn	1695BV	Wagenaarstraat	2
Hoorn	1695BV	Wagenaarstraat	2
Hoorn	1695BV	Wagenaarstraat	2
Hoorn	1695BV	Wagenaarstraat	20
Hoorn	1695BV	Wagenaarstraat	22
Hoorn	1695BV	Wagenaarstraat	28
Hoorn	1695BV	Wagenaarstraat	30
Hoorn	1695BV	Wagenaarstraat	32
Hoorn	1695BV	Wagenaarstraat	34
Hoorn	1695BV	Wagenaarstraat	36
Hoorn	1695BV	Wagenaarstraat	38
Hoorn	1695BV	Wagenaarstraat	40
Hoorn	1695BV	Wagenaarstraat	42
Hoorn	1695BV	Wagenaarstraat	6
Drechterland	1616ED	Dahliastraat	40
Drechterland	1616ED	Dahliastraat	42
Drechterland	1616ED	Dahliastraat	44
Drechterland	1616ED	Dahliastraat	46
Drechterland	1616ED	Dahliastraat	48
Drechterland	1616ED	Dahliastraat	50
Drechterland	1616ED	Dahliastraat	52
Drechterland	1616ED	Dahliastraat	54
Hoorn	1623JW	Frederik Hendrikstraat	1
Hoorn	1623JW	Frederik Hendrikstraat	11
Hoorn	1623JW	Frederik Hendrikstraat	13
Hoorn	1623JW	Frederik Hendrikstraat	15
Hoorn	1623JW	Frederik Hendrikstraat	17
Hoorn	1623JW	Frederik Hendrikstraat	19
Hoorn	1623JW	Frederik Hendrikstraat	21

Wijk

- Berkhout
- Hoogkarspel
- Medemblik
- Stede Broec Noord

Buurt

- Berkhout Verspreide huizen Zuid
- Blokker - Buurt 31 04
- De Weere
- Hooge Sluis

Postcode

Search

- 1611DT
- 1611WI

Energieverbruik

- 0
- < 1500
- 1500 - 2000
- 2000 - 2500
- 2500 - 3000
- 3000 - 3500
- 3500 - 4000
- ≥ 4000

Label

- A+++++
- A++++
- A+++
- A++
- A+
- A
- B
- C

Risiconiveau

8 10

Financiën

- Arm
- Neutraal
- Rijk

243

Aantal woningen

Profielgroep

- Doorzetters
- Gezinnen
- Landelijken
- Modalen
- Ouderen
- Rijken
- Starters

Gasverbruik

- 0
- < 600
- 600 - 900
- 900 - 1200
- 1200 - 1500
- 1500 - 1800
- 1800 - 2100

Inkomen

- Laag
- Benedenge...
- Gemiddeld
- Bovengemid...
- Hoog

Stedelijkheid

- Neutraal
- Niet stedelijk
- Stedelijk

gemeente

All

Reset

Bepaling label

- Werkelijk
- Voorspeld
- Onbekend

Energielabels

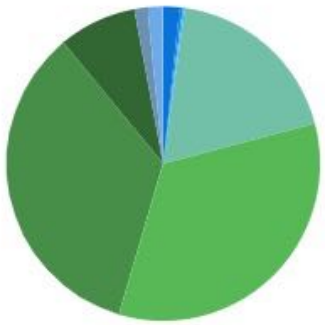

Bepaling energielabel

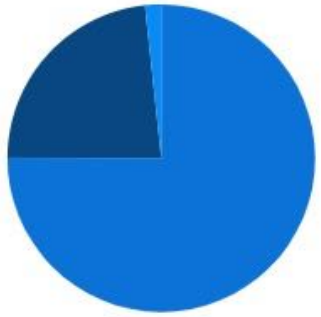

gemeente	postcode	straatnaam	huisr
Hoorn	1621LH	Kuil	34
Hoorn	1625CE	Hoeker	94
Hoorn	1625CE	Hoeker	95
Hoorn	1625CE	Hoeker	96
Hoorn	1625CE	Hoeker	97
Drechterland	1606BH	Pastoor Suidgeeststraat	45
Drechterland	1606BH	Pastoor Suidgeeststraat	47
Drechterland	1606BH	Pastoor Suidgeeststraat	49
Drechterland	1606BH	Pastoor Suidgeeststraat	51
Drechterland	1606BH	Pastoor Suidgeeststraat	53
Drechterland	1606BH	Pastoor Suidgeeststraat	55
Drechterland	1606BH	Pastoor Suidgeeststraat	57
Drechterland	1606BH	Pastoor Suidgeeststraat	59
Drechterland	1606BH	Pastoor Suidgeeststraat	63
Drechterland	1606BH	Pastoor Suidgeeststraat	65
Drechterland	1606BH	Pastoor Suidgeeststraat	67
Drechterland	1606BH	Pastoor Suidgeeststraat	69
Drechterland	1606BH	Pastoor Suidgeeststraat	71
Drechterland	1606BH	Pastoor Suidgeeststraat	73
Drechterland	1606BH	Pastoor Suidgeeststraat	75
Drechterland	1606BH	Pastoor Suidgeeststraat	77
Drechterland	1606BH	Pastoor Suidgeeststraat	79
Drechterland	1606BH	Pastoor Suidgeeststraat	81
Drechterland	1606BH	Pastoor Suidgeeststraat	83
Drechterland	1606BH	Pastoor Suidgeeststraat	85
Drechterland	1606BH	Pastoor Suidgeeststraat	87
Drechterland	1606BH	Pastoor Suidgeeststraat	89
Drechterland	1608ED	Molenweg	45
Drechterland	1608ED	Molenweg	47
Drechterland	1608ED	Molenweg	49

Wijk

- Abbekerk
- Andijk
- Berkhout
- Centrum en Havens

Buurt

- Abbekerk Centrum
- Andijk Bangert
- Binnenstad - Buurt 10 02
- Blokker - Buurt 31 04

Postcode

Search

- 1601AZ
- 1601ES

Energieverbruik

- 0
- < 1500
- 1500 - 2000
- 2000 - 2500
- 2500 - 3000
- 3000 - 3500
- 3500 - 4000
- ≥ 4000

Label

- A+++++
- A++++
- A+++
- A++
- A+
- A
- B
- C

Risiconiveau

1 10

Financiën

- Arm
- Neutraal
- Rijk

2,354

Aantal woningen

Profielgroep

- Doorzetters
- Gezinnen
- Landelijken
- Modalen
- Ouderen
- Rijken
- Starters

Gasverbruik

- 0
- < 600
- 600 - 900
- 900 - 1200
- 1200 - 1500
- 1500 - 1800
- 1800 - 2100

Inkomen

- Laag
- Benedenge...
- Gemiddeld
- Bovengemid...
- Hoog

Stedelijkheid

- Neutraal
- Niet stedelijk
- Stedelijk

Doelgroep
compleet

Inwoners met een laag tot beneden gemiddeld inkomen en hoog risico op schuld

– 12.419 mensen in Westfriesland

Ouderen met een laag inkomen

- 2.354 mensen in Westfriesland

Totaal: 14.773 mensen in Westfriesland (min de mogelijke overlap)

OVER MORGEN

Energiedashboard
bij de uitvoer

Energielabels en woningtypen worden gebruikt voor het bepalen van welke maatregelen effectief zijn bij bepaalde delen van de doelgroep

De adressenlijsten die uit het dashboard komen, kunnen worden gebruikt voor het communiceren over en het verspreiden van de maatregelen onder de doelgroep

OVER MORGEN

over morgen begint nu.

OVER MORGEN